























93799
SDT

CANTON DE VAUD

COMMUNE D'ALLAMAN

PLAN PARTIEL D'AFFECTATION
"A LA PÊCHERIE"

éch. 1:1000

-  périmètre du PPA
-  bâtiment existant
-  bâtiment à conserver
-  mur digne de protection
-  région archéologique n° 301
- espaces extérieurs**
-  zone de verdure
-  aire de prolongement de la maison
-  aire de la chapelle
-  aire du paddock
-  aire de la piscine
-  aire du jardin
-  C aire de compostage
-  F aire de fumière
-  renaturation de l'Armary
-  aire de desserte
- forêt**
-  aire forestière
-  lisière forestière selon constatation de nature le 10.05.05
-  limite de la bande inconstructible, à 10 mètre de la lisière forestière
- arborisation existante**
-  arbre ornemental
-  bosquet
-  haie (schématique)
-  verger

n° de parcelle	surface	propriétaire
170	25'026 m2	Margaret AGNELLI DE PAHLEN
451	189'804m2	Domaines de la Pêcherie et la Frésaire SA à Allaman

Approuvé par la Municipalité dans sa séance du 11 décembre 2006

Soumis à l'enquête publique du 09 janvier au 08 février 2008

Le Syndic:  Le Secrétaire: 

Le Syndic:  La Secrétaire: 


Adopté par le Conseil général dans sa séance du 15 septembre 2008

Approbation préalable par le Département compétent
Le : - 5 NOV. 2008

Le Président:  La Secrétaire: 

Le Chef du Département: 

Mis en vigueur le:
15 DEC. 2008



décembre 2007

Sandra Robyr-Ortis, architecte urbaniste SIA FSU
avenue de Chamonix 3a - 1207 Genève
T. 022 809 10 80 F. 022 809 10 89 mail@robyrortis.ch

 BUREAU D'ETUDES
LUC-ETIENNE ROSSIER
INGÉNIEUR EP - GÉOMÈTRE OFFICIEL

Ch. du Mt-Blanc 9
1170 Aubonne
Tel : 021 821 12 80
Fax : 021 821 12 85
info@rossier-geom.ch

Authentifié par Monsieur Luc-Etienne Rossier,

géomètre officiel, le ...



